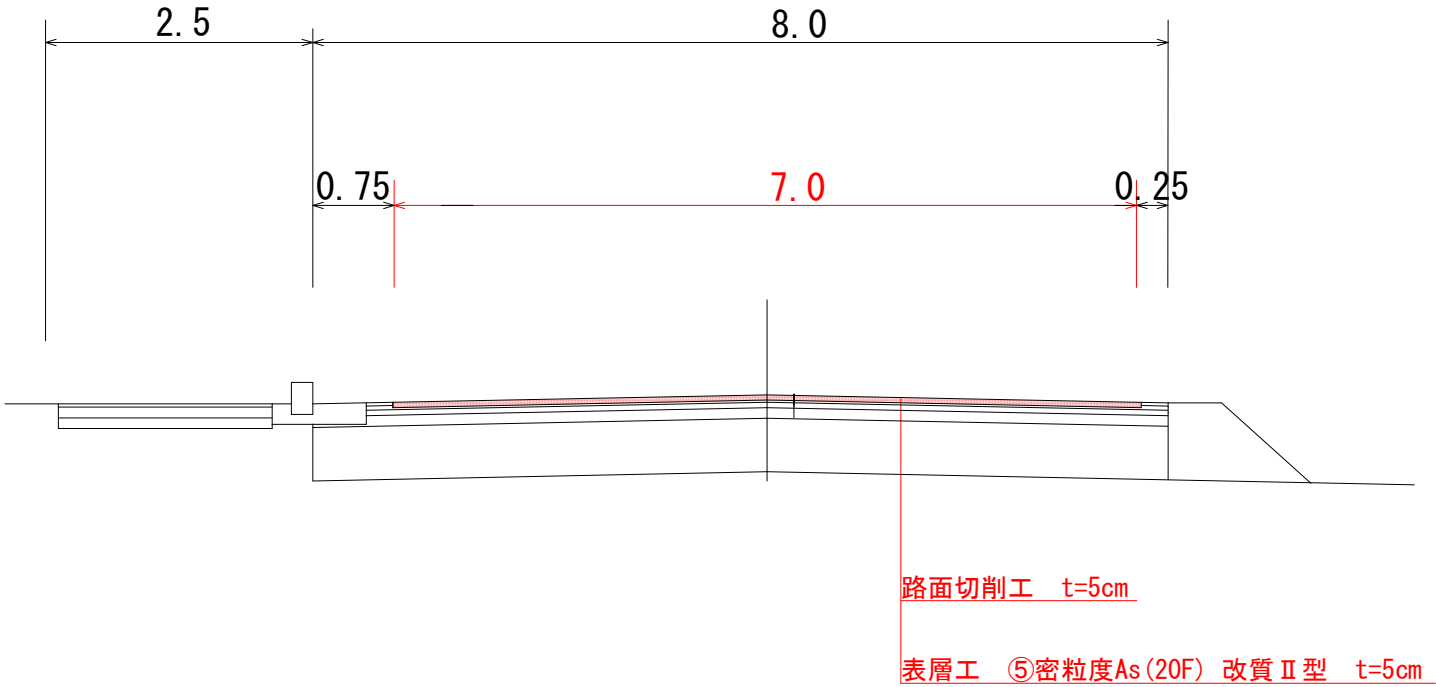


令和8年度 舗装道維持修繕 工事	
工事番号	繰起第6463号
路線名	国道338号
施工箇所	上北郡六ヶ所村大字尾駸外 地内
標準横断図	縮尺 任意
図面番号	6 葉中 3
上北県土整備事務所	
青 森 県	

標準横断図

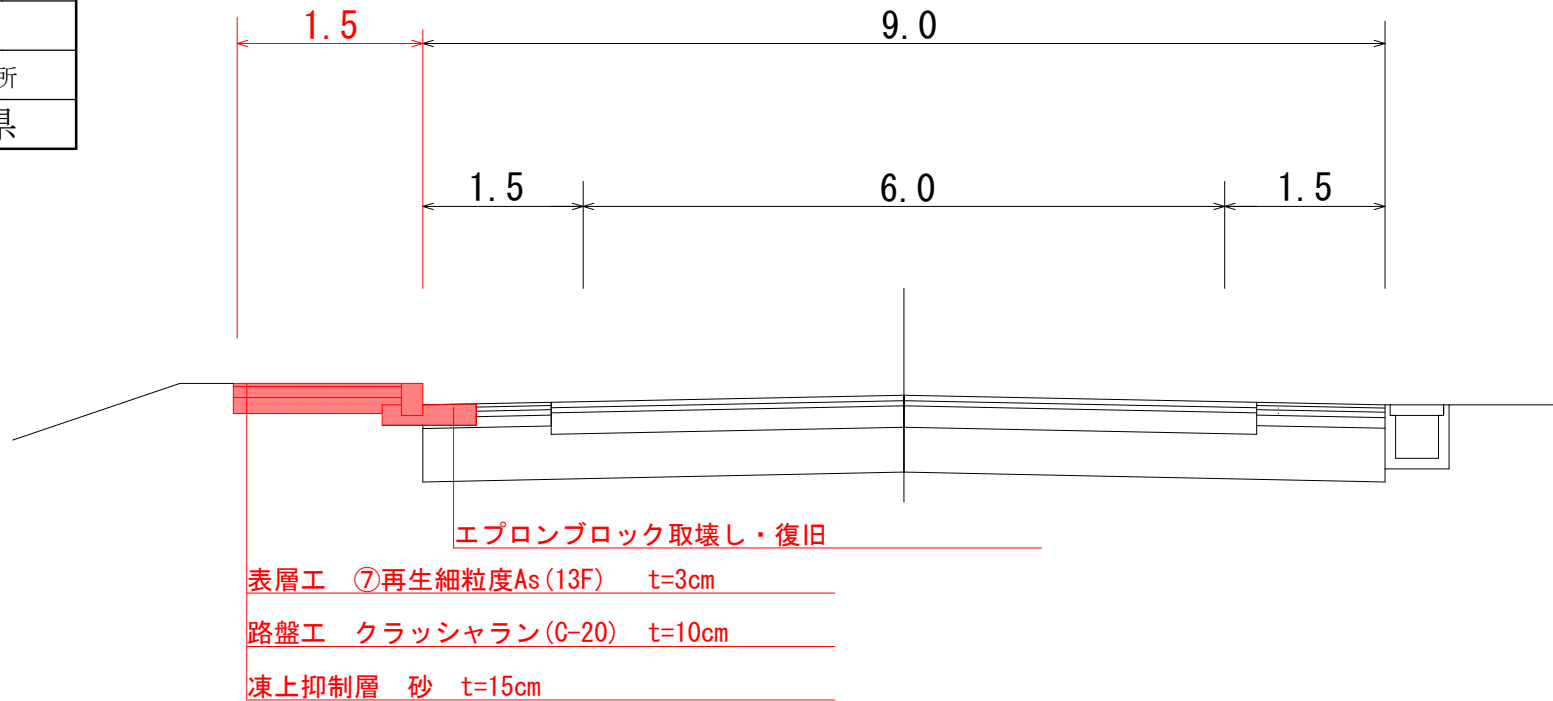
国道338号(六ヶ所村大字尾駸)



令和8年度 舗装道維持修繕 工事	
工事番号	繰起第6463号
路線名	国道338号
施工箇所	上北郡六ヶ所村大字尾敷外 地内
標準横断面	縮尺 S=1:50
図面番号	6 葉中 4
上北県土整備事務所	
青 森 県	

標準横断面図

国道338号(六ヶ所村大字泊)



令和8年度 舗装道維持修繕 工事	
工事番号	繰起第6463号
路線名	国道338号
施工箇所	上北郡六ヶ所村大字尾駸外 地内
平面図	縮尺 任意
図面番号	6 葉中 5
上北県土整備事務所	
青 森 県	

平 面 図
国道338号(六ヶ所村大字尾駸)

施工延長 L=580.0m

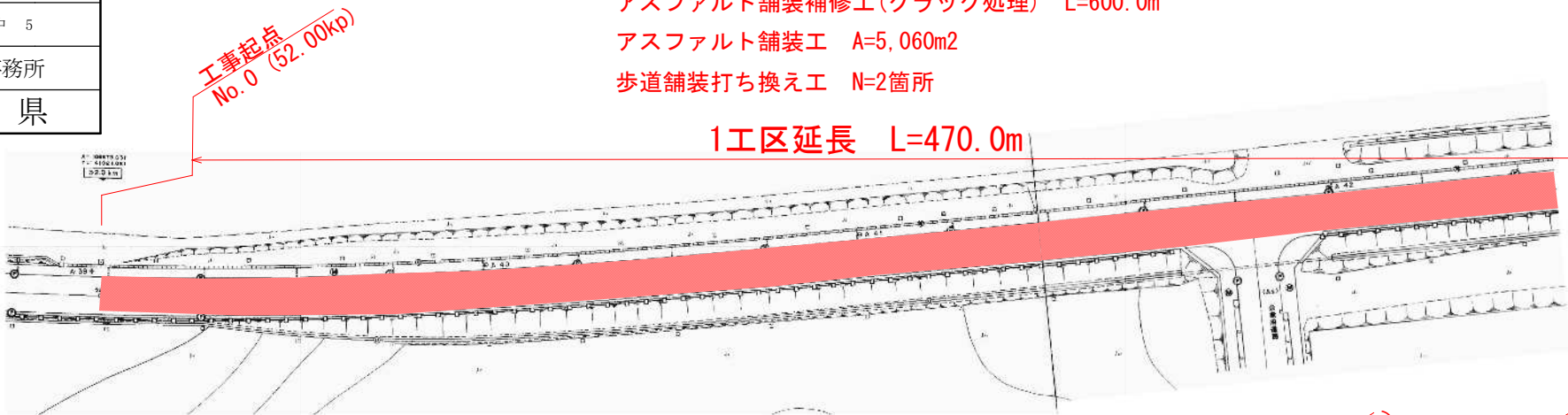
路面切削工 A=5,060m²

アスファルト舗装補修工(クラック処理) L=600.0m

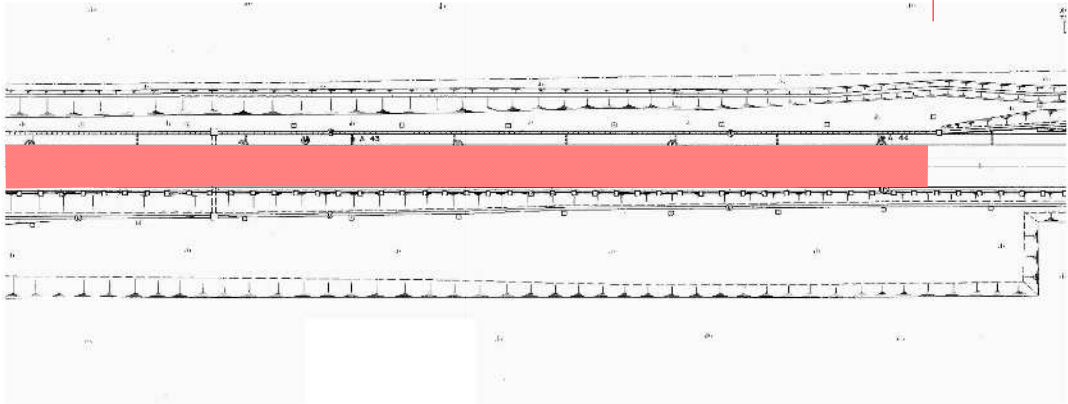
アスファルト舗装工 A=5,060m²

歩道舗装打ち換え工 N=2箇所

1工区延長 L=470.0m

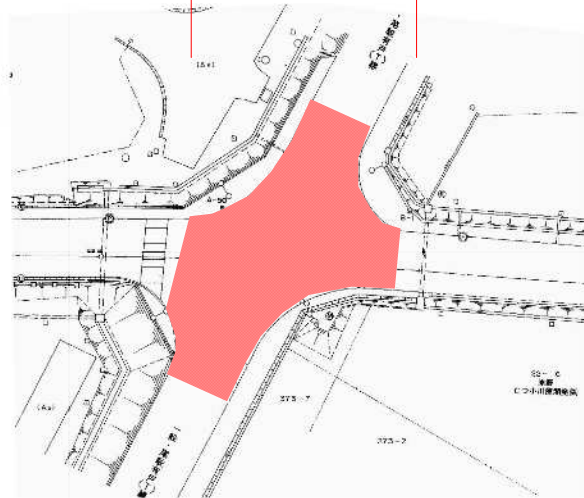


工事終点
No. 23+10.00 (52.47kp)



工事起点
No. 0 (52.92kp)
2工区延長
L=40.0m

工事終点
No. 2 (52.94kp)



令和8年度 舗装道維持修繕 工事	
工事番号	繰起第6463号
路線名	国道338号
施工箇所	上北郡六ヶ所村大字尾敷外 地内
平面図	縮尺 任意
図面番号	6 葉中 6
上北県土整備事務所	
青 森 県	

平面図

国道338号(六ヶ所村大字泊)

